

Surface TOTALE <i>(Belvis, Espezel, Quirbajou et Roqufeuil)</i>		7284 ha
	Surface TOTALE privé	3544 ha
Surface périmètre « forêt » TOTALE (hors zone de déclaration PAC)		2844 ha
	Périmètre « forêt » PRIVE (hors zone de déclaration PAC)	1906 ha
	Périmètre « forêt » privé <u>cadastré bois</u>	736 ha
	<i>Futaies résineuses</i>	<i>468 ha</i>
	<i>Bois-Taillis</i>	<i>188 ha</i>
	<i>Futaies-mixtes</i>	<i>80 ha</i>
	Périmètre « forêt » privé <u>cadastré landes</u>	514 ha

Analyses des tènements de propriétés boisées privées

Analyses de la surface possédée par chaque propriétaires

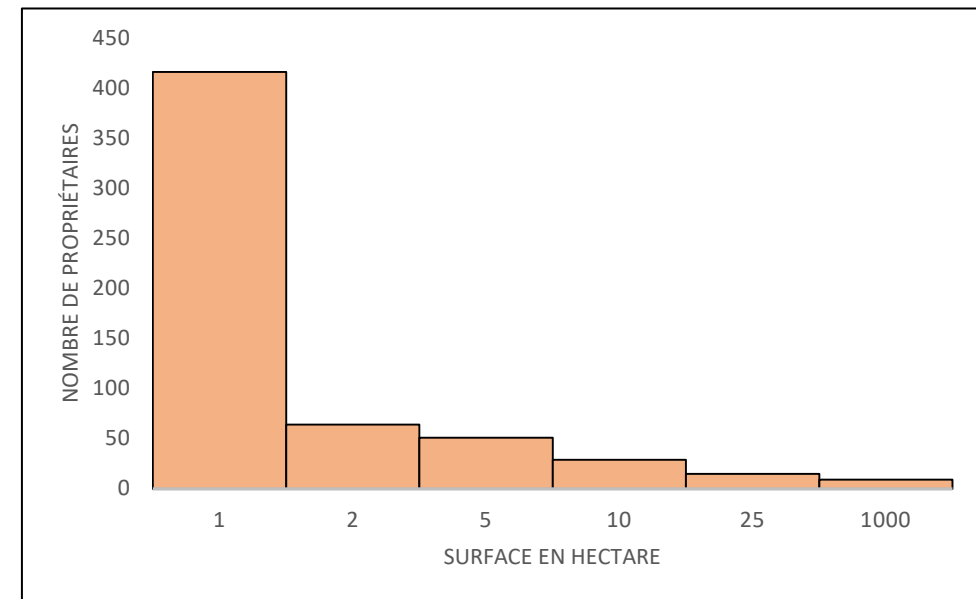
4 communes

Répartition des propriétaires en fonction de la surface

BELVIS

Toute la surface hors déclaration PAC

SURFACE (en ha)	Nombre
< 1	415
1 - 2	61
2 - 5	51
5 - 10	28
10 -25	14
25 - 1000	10

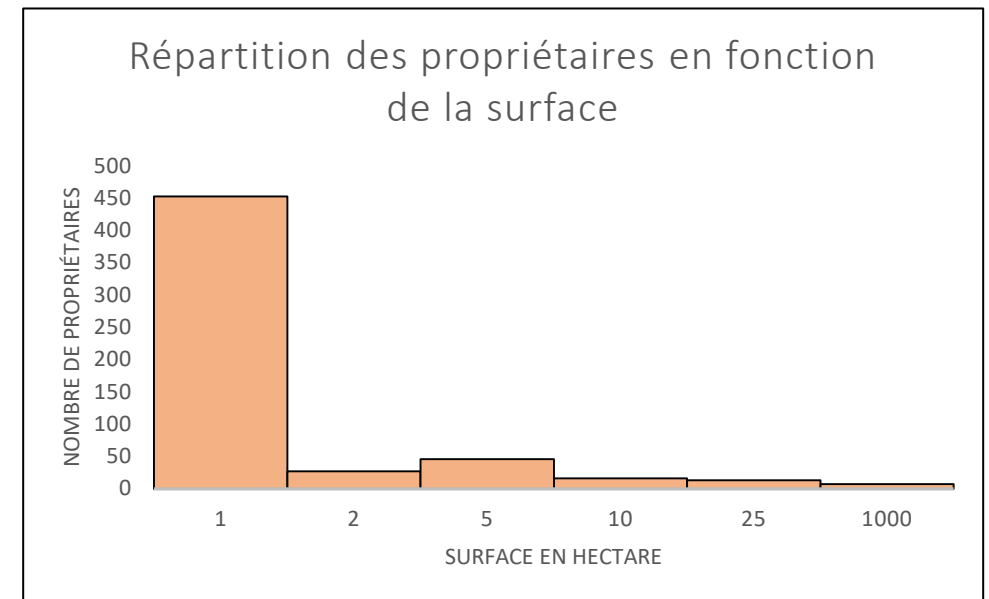


Répartition des propriétaires en fonction de la surface

ESPEZEL

Toute la surface hors déclaration PAC

SURFACE (en ha)	Nombre
< 1	453
1 - 2	27
2 - 5	46
5 - 10	16
10 -25	13
25 - 1000	7

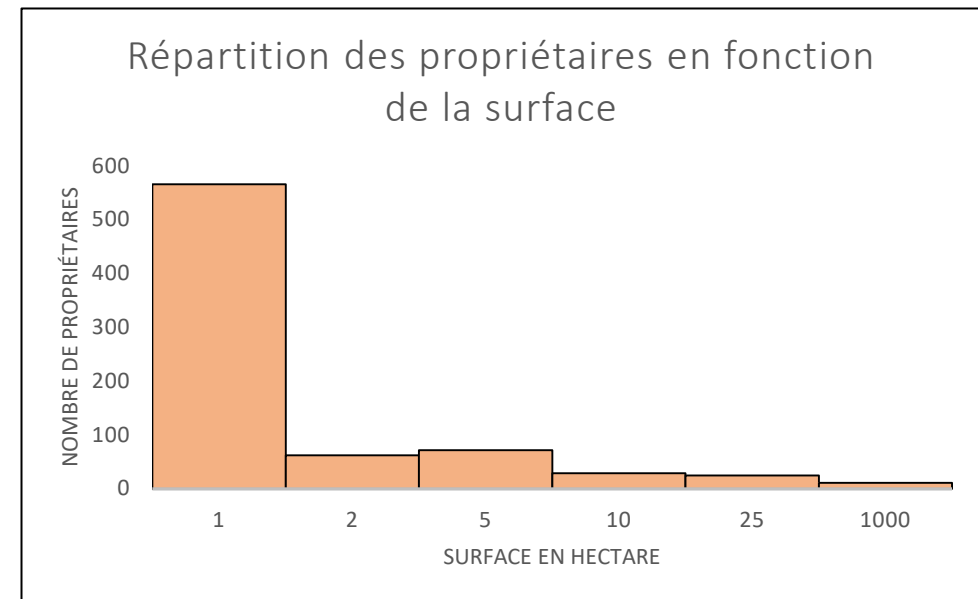


Répartition des propriétaires en fonction de la surface

ROQUEFEUIL

Toute la surface hors déclaration PAC

SURFACE (en ha)	Nombre
< 1	566
1 - 2	62
2 - 5	72
5 - 10	29
10 -25	25
25 - 1000	11

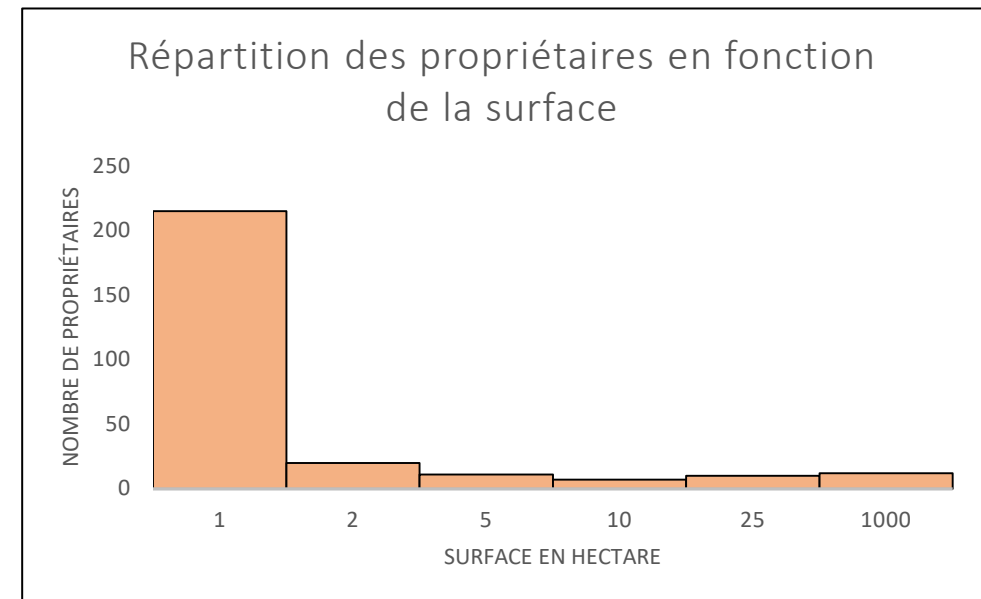


Répartition des propriétaires en fonction de la surface

QUIRBAJOU

Toute la surface hors déclaration PAC

SURFACE (en ha)	Nombre
< 1	215
1 - 2	20
2 - 5	11
5 - 10	7
10 -25	10
25 - 1000	12



Analyse foncière

Zoom sur les propriétaires de plus de 10 ha

